

ՎՍ ԱՅՎԱՆՆԵ ՏՐՎԱԾ Է

Ա. Ե. Կարամյան

(սեփականության կամ օգտագործման)

ԻՐԱՎՈՒՆՔՈՎ

Ներդրանքի Դեֆեքտի վաճառքային
(սեփականատիրոջ (օգտագործողի) անունը (մեկանունը))

ժ. Գևորգյան, Ըսեհուճյան ժ. 54/1 քառկյալ
(անշարժ գույքի գտնվելու վայրը (հասցեն), անվանումը)

ՆԿԱՏԱՍՐ

Հոդաձևային արձանագրություն 30.10.07թ
(անշարժ գույքի ձեռքբերման իրավունքը հաստատող փաստաթղթի անվանումը)

№ 545 պայմանագրով

ՀԻՄՆԱՆ ԿՐԱ

ԳՐԱՆՅԱԾ Է ՀԱՅԱՍՏԱՆԻ ՀԱՆՐԱՊԵՏՈՒԹՅԱՆ ԿԱՌԱՎԱՐՈՒԹՅԱՆ ԱՌԵՆԹԵՐ
ԱՆՇԱՐՃ ԳՈՒՅՔԻ ԿԱԴԱՍՏՐԻ ՊԵՏԱԿԱՆ ԿՈՄԻՏԵԻ, ԳՈՒՅՔԻ ՆԿԱՏԱՍՐ
ԻՐԱՎՈՒՆՔՆԵՐԻ ՊԵՏԱԿԱՆ ԳՐԱՆՅԱԾ ՄԻԱՍՆԱԿԱՆ
10-002-472 ՄԱՏՅԱՆԻ 034 ՀԱՍՄԱՐԻ ՏԱԿ:

ԵՐԻՅՆ ԿԿԱՅԱԿԱՆԸ ԿԱԶՄՎԱԾ Է ԵՐԿՈՒ ՕՐԻՆԱԿԻՑ. ՄԵԿԸ ՏՐՎՈՒՄ Է ՄԵՓԱԿԱՆԱՏԻՐՈՋԸ
(ՕԳՏԱԳՈՐԾՈՂԻՆ), ՄՅՈՒՄԸ ՊԱՅՎՈՒՄ Է ՀԱՅԱՍՏԱՆԻ ՀԱՆՐԱՊԵՏՈՒԹՅԱՆ
ԿԱՌԱՎԱՐՈՒԹՅԱՆ ԱՌԵՆԹԵՐ ԱՆՇԱՐՃ ԳՈՒՅՔԻ ԿԱԴԱՍՏՐԻ ՊԵՏԱԿԱՆ ԿՈՄԻՏԵԻ
ԱՇԽԱՏԱԿԱԶՄԻ ՏԱՐԱԾՔԱՅԻՆ ՍՏՈՐԱԲԱԺԱՆՈՒՄՈՒՄ:

ՀԱՅԱՍՏԱՆԻ ՀԱՆՐԱՊԵՏՈՒԹՅԱՆ ԿԱՌԱՎԱՐՈՒԹՅԱՆ
ԱՌԵՆԹԵՐ ԱՆՇԱՐՃ ԳՈՒՅՔԻ ԿԱԴԱՍՏՐԻ ՊԵՏԱԿԱՆ
ԿՈՄԻՏԵԻ ԱՇԽԱՏԱԿԱԶՄԻ ՏԱՐԱԾՔԱՅԻՆ ՍՏՈՐԱԲԱԺԱՆՄԱՆ

ՂԵԿԱՎԱՐ

Վ. Ե. Կարամյան
(ստորագրությունը)

Կ.Տ.

« 29 »


Նոյեմբեր

2007թ.


2378752

ՀՈՂԱՄԱՍԻ ՀԱՏԱԿԱԳԻԾԸ

1:1000
(մասշտաբը)



Համար	Երկարություն	Նշանակում: ստեղծման համար / նմանակ
1-2	2,5	Բարձրագույն հող
2-3	5,7	Բարձրագույն
3-4	3,5	Բարձրագույն հող
4-1	5,7	Վերջին

Կատարող 
(ստորագրություն)



ՀՈՂԱՄԱՍԻ ՏՎՅԱԼՆԵՐԸ

ԿԱՂԱՍՏՐԱՅԻՆ ՀԱՄԱՐԸ 10-002-014-005

ՆՊԱՏԱԿԱՅԻՆ ՆՇԱՆԱԿՈՒԹՅՈՒՆԸ Քաղաքացիական

ՕԳՏԱԳՈՐԾՄԱՆ ՆՊԱՏԱԿԸ խառնաժամային կառուց. կոնստր.

ՀՈՂԱՄԱՍԻ ԶԱՓԸ (հա) 0.0198

ԻՐԱՎՈՒՆՔԻ ՏԵՄԱԿԸ Վեֆա Կառուցյուն

ՇԵՆՔԻ ՏՎՅԱԼՆԵՐԸ

ԿԱՂԱՍՏՐԱՅԻՆ ՀԱՄԱՐԸ _____

ՆՊԱՏԱԿԱՅԻՆ ՆՇԱՆԱԿՈՒԹՅՈՒՆԸ _____

ՕԳՏԱԳՈՐԾՄԱՆ ՆՊԱՏԱԿԸ _____

ՄԱԿԵՐԵՍԸ (քառ. մ.) _____


ԻՐԱՎՈՒՆՔԻ ՏԵՄԱԿԸ _____

ՇԻՆՈՒԹՅԱՆ ՏՎՅԱԼՆԵՐԸ

Դ/Գ	ԿԱՂԱՍՏՐԱՅԻՆ ՀԱՄԱՐԸ	ՕԳՏԱԳՈՐԾՄԱՆ ՆՊԱՏԱԿԸ	ՄԱԿԵՐԵՍԸ (քառ.մ.)	ԻՐԱՎՈՒՆՔԻ ՏԵՄԱԿԸ

Երևաքուցիչ նշումներ, փոփոխություններ _____

Կատարողներ Գ. Բաղդասարյան
(ստորագրությունները)





ՀԱՅԱՍՏԱՆԻ ՀԱՆՐԱՊԵՏՈՒԹՅՈՒՆ ՎԿԱՅԱԿԱՆ

ԱՆՇԱՐԺ ԳՈՒՅՔԻ ՆԿԱՏՍԱՄԲ ԻՐԱՎՈՒՆՔՆԵՐԻ
ՊԵՏԱԿԱՆ ԳՐԱՆՑՄԱՆ

Սույն վկայականով հաստատվում է «28» Օգոստոսի 2018 թվականին գույքի նկատմամբ իրավունքների պետական գրանցման միասնական մատյանում կատարված անշարժ գույքի նկատմամբ իրավունքի պետական գրանցումը հետևյալ տվյալներով.

1. ԳՐԱՆՑՎԱԾ ԻՐԱՎՈՒՆՔԻ ՍՈՒԲՅԵԿՏ (ՆԵՐ)

ՀՀ ՎԱՅՈՑ ԶՈՐ ՄԱՐԶԻ ԶԵՐՄՈՒԿԻ ԶԱՂԱՔԱՅԻՆ ՀԱՄԱՅՆՔ

2. ԱՆՇԱՐԺ ԳՈՒՅՔԻ ԳՏՆԿԵԼՈՒ ՎԱՅՐԸ ԵՎ ԱՆՎԱՆՈՒՄԸ

Մարզ Վայոց ձոր, համայնք Զերմուկ Զերմուկ ք. Շահումյան փողոց 4/5 հողամաս

3. ԳՐԱՆՑՄԱՆ ՀԱՄԱՐ ՀԻՄՔ ՀԱՆԴԻՍԱՑՎԱԾ ՓԱՍՏԱԹՂԹԵՐԸ

Համայնքի ղեկավարի որոշում՝ 16/08/2018թ. թիվ 145-Ա

4. ՀՈՂԱՄԱՍԻ ԲՆՈՒԹԱԳՐԵՐԸ

Կադաստրային ծածկագիրը՝ 10-002-0014-0016

Մակերեսի չափը (հա)՝ 0.002

Նպատակային նշանակությունը՝ բնակավայրերի

Գործառնական նշանակությունը կամ հողատեսքը՝ Բնակելի կառուցապատման


Գրանցված իրավունքի տեսակը՝ ՍԵՓԱԿԱՆՈՒԹՅՈՒՆ

5. ՇԻՆՈՒԹՅՈՒՆՆԵՐԻ ԲՆՈՒԹԱԳՐԵՐԸ

- 1) Նպատակային նշանակությունը՝
- 2) Բնութագրերը ըստ առանձին շինությունների՝

Հ/հ	Կադաստրային ծածկագիրը	Տեսակը	Մակերեսի չափը	Գրանցված իրավունքի տեսակը

Լրացուցիչ նշումներ և տեղեկություններ



Գրանցումը իրականացնող պաշտոնատար անձի անունը, ազգանունը՝ Սամվել Ոսկանյան
 գրադեցրած պաշտոնը՝ Կայոց Ձորի մարզային ստորաբաժանման անշարժ գույքի ռեգիստր
 Կ.Տ.



Վկայական N 28082018-10-0005, գաղտնաբառ՝ WM1GBJXV4VII

Հ.ՈՂԱՄԱՍԻ ՀԱՏԱԿԱՂՅՈՒՄ

Անուն, ազգանուն

Վայոց ձոր

Սայրգ

ին Հողիատկայացման հիմքը

Ձեռնով

Համայնք

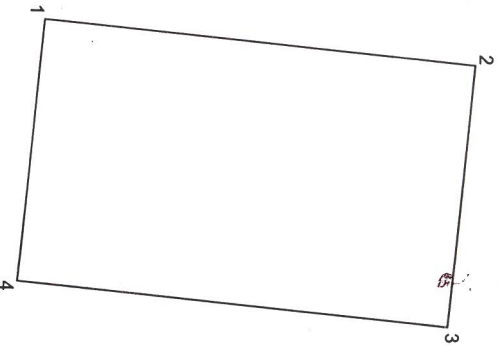
Ես հասցրեմ 4/5

Հասցե

«ՀԱՍՏԱՏՈՒՄ ԵՍ»

..... ր. ևտ

Ստաշտաք 1:100



ՀՈՂԱՄԱՍԻ

Ե Ե Ն Բ Ե

Ե Ի Ն ՈՒ Թ Յ Ա Ն

Սահերեց (ռա)	0,00200	Անկյունների բեկումն կետեր	Կողորմատուցող		Գծային չափեր	Սահմանափակ հորեզոնտալ գործողություն	Փերիփոստի կոդեր (ամբլանդում)	Փերիփոստի կոդեր (անկյուն կետեր)	Կողորմատուցող	
			Y	X					Y	X
Օսմկազիղ	10-002-0014-	Բնակավայրերի	1	8556996 4483	4411547 4995	5,71	Համայնքային հող	1	1	
			2	8556996 9567	4411553 1915	3,50	Համայնքային հող		2	
			3	8557000 4428	4411552 8802	5,71	Համայնքային հող		3	
			4	8556999 9345	4411547 1887	3,50	Համայնքային հող		4	
Հողամասի նշանակումը								5		
Հողամասի նշանակումը								6		

Կատարողը՝ Սկստորակ սկսգյա և 11.07.2018 ր.
 Ռոպակալիտանի վանկային կոդ՝ 27.02.2012 ր.
 Ռոպակալիտանի վանկային կոդ՝ 65.110.00595: «ԲՕԸԿ» ՍՊԸ: տեղի են՝ Ս. Ավագյան

